



ZBĄSZYŃ

Czy wiesz, że...

- w 1916 roku było 35 ulic
- w 2018 roku było ich już 135



9 nazw ulic nawiązuje do Powstania Wielkopolskiego:

17 stycznia, Powstańców Wielkopolskich, Kazimierza Zenktelea, Józefa Dowbora-Muśnickiego, Stanisława Taczaka, Wincentego Janka, Michała Milewskiego, Edmunda Krausego, Józefa Kudlińskiego



4 ulice upamięniają osoby zasłużone dla kultury tradycyjnej, związane z Regionem Kozła:

Antoni Janiszewski, Czesław Prządka, Tomasz Śliwa, Antonina Woźna



SZEŚĆ razy zmieniana była nazwa **ul. 17 stycznia** – Bahnhofstrasse (1916-20), Dworcowa (1921-29), 17 stycznia (1930-39), Bahnhofstrasse (1939-45), 17 stycznia (1945-89), 17 stycznia 1920 r. (1990-2004), 17 stycznia (od 2005)

PIĘĆ razy zmieniana była nazwa **ul. Senatorskiej** – Wilhelmstrasse (1916-20), Senatorska (1921-39), Wilhelmstrasse (1939-45), Senatorska (1945-48), Karola Świerczewskiego (1948-90), Senatorska (od 1990)

CZTERY razy zmieniana była nazwa **ul. Stanisława Wigury** – Wasserturmstrasse (1916-20), Strumykowa (1921-31), Stanisława Wigury (1932-39), Wasserturmstrasse (1939-45), Stanisława Wigury (od 1945)

Wykaz wszystkich ulic z lat 1916-2018 formacie EXCEL można pobrać w [TUTAJ](#)

oprac. A. W. Brzezińska, M. Fabiszak



NARODOWE CENTRUM NAUKI



UNIWERSYTET
IM. ADAMA MICKIEWICZA
W POZNANIU

Pamięć i ideologia w krajobrazie językowym. Zmiany w nazewnictwie ulic w Niemczech Wschodnich i w Polsce w latach 1916-2016
Strona internetowa projektu: <http://mill.wa.amu.edu.pl/>






ZBĄSZYŃ



Dlaczego zmieniano nazwy ulic w mieście w latach **1920, 1939, 1945 i 1990**? Jakie ważne wydarzenia historyczne miały wtedy miejsce?



Zaznacz na mapie miasta wszystkie ulice, które w swoich nazwach mają „**zaułek**”. Jak myślisz, co oznaczają te nazwy?



Zaznacz na mapie miasta ulice, których nazwy są związane z:

- **Powstaniem Wielkopolskim**
- **Regionem Kozła**

Czym zajmowały się te osoby? Przygotuj krótką informację o tych osobach

Niektóre nazwy są nazwane imieniem Powstańców, którzy z nich byli związani ze Zbąszyniem? Czy wiesz kim byli? Przygotuj krótką informację o tych osobach



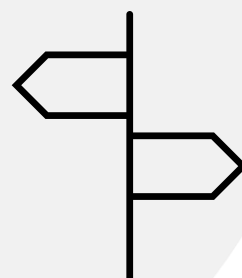
Zaznacz na mapie miasta wszystkie ulice, których nazwa nawiązuje do **cech terenu** lub **do przyrody**. Zastanów się czy pasują one do **współczesnego krajobrazu**?

W mieście mają powstać **trzy nowe ulice**.

Zaproponuj nowe nazwy, które by:

- ✓ Nawiązywały do cech terenu / przyrody
- ✓ Ważnego dla miasta wydarzenia / daty
- ✓ Upamiętniały ważną dla miasta osobę

Przygotuj argumenty, by przekonać innych do swojego pomysłu



Wykaz wszystkich ulic z lat 1916-2018 formacie EXCEL można pobrać w [TUTAJ](#)

oprac. A. W. Brzezińska, M. Fabiszak



NARODOWE CENTRUM NAUKI



UNIWERSYTET
IM. ADAMA MICKIEWICZA
W POZNANIU

Pamięć i ideologia w krajobrazie językowym. Zmiany w nazewnictwie ulic w Niemczech Wschodnich i w Polsce w latach 1916-2016

Strona internetowa projektu: <http://mill.wa.amu.edu.pl/>





ZBĄSZYŃ

ZMIANY NAZW ULIC 1920-2018

1920-1938



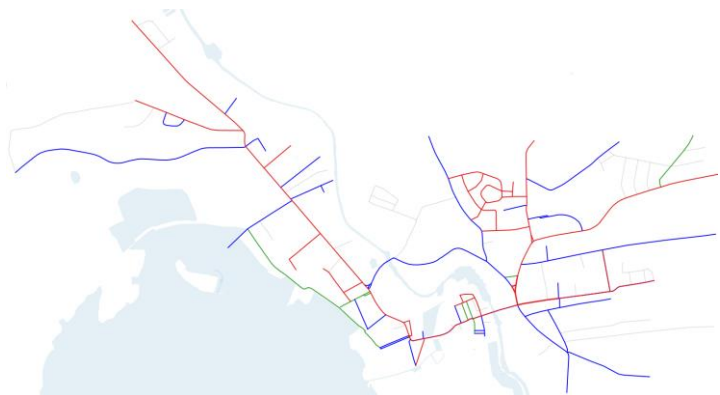
Nieideologiczne	25 (~1.4)
Ideologiczne (~0.9)	16
Ogółem (~średnia)	41 (~2.3)
Tłumaczenia	10 (~0.6)

1939-1944



Nieideologiczne	19 (~3.8)
Ideologiczne (~2.6)	13
Ogółem (~średnia)	32 (~6.4)
Tłumaczenia	5 (~1.0)

1945-1988



Nieideologiczne	33 (~0.75)
Ideologiczne (~0.75)	33
Ogółem (~średnia)	66 (~1.5)
Tłumaczenia	6 (~0.1)

1989-2018



Nieideologiczne	27 (~0.9)
Ideologiczne (~0.8)	23
Ogółem (~średnia)	50 (~1.7)
Tłumaczenia	0

w nawiasach liczba zmian na rok

Małgorzata Fabiszak[#], Anna Weronika Brzezińska[#], Patryk Dobkiewicz[#], Seraphim Alvanides^{*}

[#]Uniwersytet im. Adama Mickiewicza w Poznaniu, Polska

^{*}Northumbria University, Newcastle-Upon-Tyne, UK

Memory and Ideology in the Linguistic Landscape: mill.wa.amu.edu.pl/team



UNIWERSYTET
IM. ADAMA MICKIEWICZA
W POZNANIU



NARODOWE CENTRUM NAUKI



Deutsche
Forschungsgemeinschaft



Background map data:
© OpenStreetMap
contributors