



SŁUBICE

Czy wiesz, że...

- w 1916 roku było 48 ulic
- w 2018 roku było ich już 137



W 1945 roku dokonano zmian nazw wszystkich ulic znajdujących się w mieście. Nazwy **TRZECH** ulic zostały przetłumaczone i funkcjonują do dzisiaj:

- ✓ Wasserstrasse – **Wodna**, Reppenerstrasse – **Rzepińska** i Vorwerksweg – **Folwarczna**
- ✓ nazwy **TRZECH** ulic zostały przetłumaczone, jednak w 1948 roku nadano im nowe nazwy: Mittel – Środkowa – **Ignacego Daszyńskiego**, Sand – Piaskowa – **Ignacego Jana Paderewskiego**, Dragoner – Dragonów – **Podchorążych**

Obecna **ul. Nadodrzańska** swoją nazwę zmieniała **TRZY** razy: Am Oder Damm (do 1921), Prinzanufer (1922-45), Wilhelma Piecka (1946-90), Nadodrzańska (od 1990)

W mieście znajduje się **JEDENAŚĆ** ulic upamiętniających polskich królów i królową

W Słubicach znajduje się **SIEDEM** placów, które noszą nazwy: Pl. Bohaterów, Pl. Przyjaźni, Pl. Wolności, Pl. Frankfurcki, Pl. Sybiraków i Pl. Jana Pawła II

W 2015 roku utworzono 10 nowych ulic, których nazwy są „owocowe”. Kiedyś w tym miejscu znajdowały się sady i ogrody

Wykaz wszystkich ulic z lat 1916-2018 formacie EXEL można pobrać w [TUTAJ](#)

oprac. A. W. Brzezińska, M. Fabiszak

 NARODOWE CENTRUM NAUKI



SŁUBICE



Dlaczego zmieniano nazwy ulic w mieście w latach **1945** i **1990**? Jakie ważne **wydarzenia historyczne** miały wtedy miejsce?



Zaznacz na mapie miasta wszystkie ulice, które swoimi nazwami nawiązują do


DRZEW




OWOCÓW



PTAKÓW



KWIATÓW



Zaznacz na mapie miasta wszystkie ulice, które w swoich nazwach mają **imiona królów polskich i królowej**



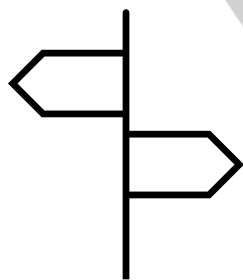
Zaznacz na mapie miasta wszystkie ulice, których nazwy nawiązują do **miast**. Wypisz te miasta i zastanów się, czy faktycznie **ulice te prowadzą w dobrym kierunku?**

W mieście mają powstać **trzy nowe ulice**.

Zaproponuj nowe nazwy, które by:

- ✓ Nawiązywały do cech terenu / przyrody
- ✓ Ważnego dla miasta wydarzenia / daty
- ✓ Upamiętniały ważną dla miasta osobę

Przygotuj argumenty, by przekonać innych do swojego pomysłu



Spójrz na **MAPY**, które pokazują to jak często zmieniano nazwy niektórych ulic. Zobacz, że najczęściej zmieniano nazwy ulic położonych w centrum miasta. Jak myślisz dlaczego?

Wykaz wszystkich ulic z lat 1916-2018 formacie EXCEL można pobrać w [TUTAJ](#)

oprac. A. W. Brzezińska, M. Fabiszak



NARODOWE CENTRUM NAUKI



UNIWERSYTET
IM. ADAMA MICKIEWICZA
W POZNANIU

Pamięć i ideologia w krajobrazie językowym. Zmiany w nazewnictwie ulic w Niemczech Wschodnich i w Polsce w latach 1916-2016

Strona internetowa projektu: <http://mill.wa.amu.edu.pl/>



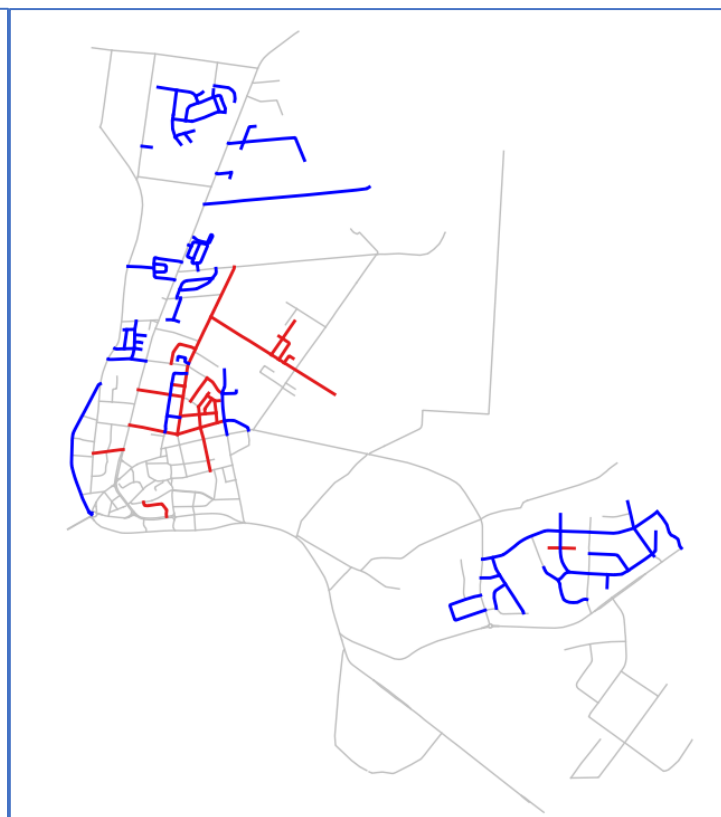
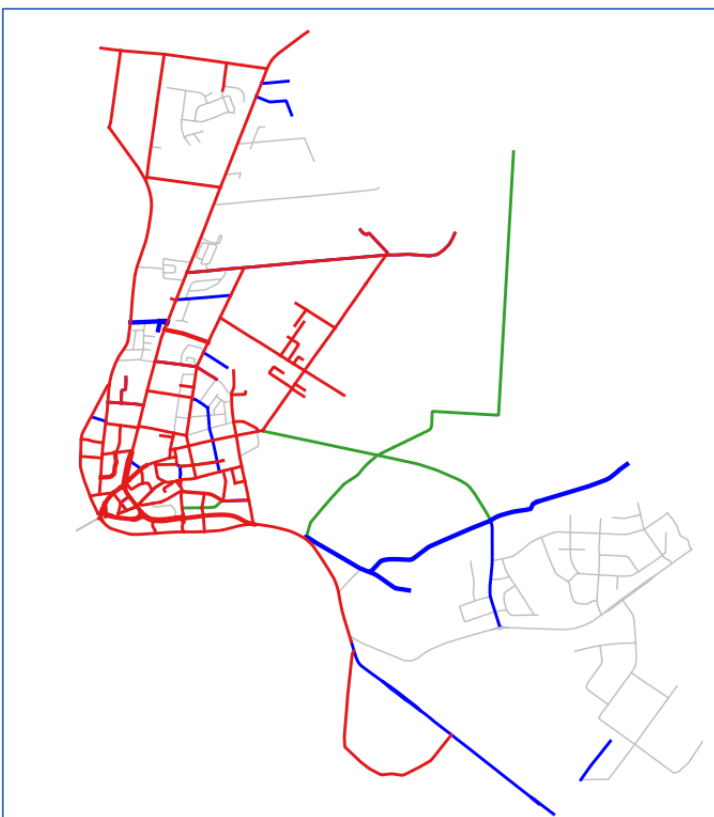


SŁUBICE

ZMIANY NAZW ULIC 1945-2018

1945-1989

1990-2018



Nieideologiczne	22 (~0.50)
Ideologiczne	56 (~1.27)
Ogółem (~średnia)	78 (~1.77)
Tłumaczenia	6 (~0.14)

Nieideologiczne	57 (~2.04)
Ideologiczne	21 (~0.75)
Ogółem (~średnia)	78 (~2.79)
Tłumaczenia	0

w nawiasach liczba zmian na rok

Małgorzata Fabiszak[#], Anna Weronika Brzezińska[#], Patryk Dobkiewicz[#], Seraphim Alvanides^{*}

[#]Uniwersytet im. Adama Mickiewicza w Poznaniu, Polska

^{*}Northumbria University, Newcastle-Upon-Tyne, UK

Memory and Ideology in the Linguistic Landscape: mill.wa.amu.edu.pl/team